

Département
<b>HAUTES-ALPES</b>
Canton
<b>CHORGES</b>
Commune
<b>REALLON</b>

République Française

Envoyé en préfecture le 21/09/2021  
Reçu en préfecture le 21/09/2021  
Affiché le 21/09/2021  
ID : 005-210501144-20210920-AR432021-AI

## ARRÊTE DU MAIRE

N° 43/2021

### Arrêté du Maire

#### Mise à jour du Plan Local d'Urbanisme de Réallon n°4

Le Maire de Réallon,

Vu le code de l'Urbanisme, et notamment ses articles L. 126.1, R. 123-14 et R. 123-22,

Vu la délibération du Conseil Municipal en date du 31 mars 2009 approuvant le Plan Local d'Urbanisme,

Vu l'arrêté préfectoral n°05-2021-09-02-00002 du 02 septembre 2021 portant l'instauration de servitudes d'utilité publique, en vue du renouvellement de la conduite d'adduction d'eau potable en rive droite de la Durance, sur les communes de Savines-le-Lac et Réallon,

Vu les états parcellaires annexés à l'arrêté préfectoral,

### ARRETE

**Article 1 :** Le Plan Local d'Urbanisme de Réallon est mis à jour à la date du présent arrêté. A cet effet, ont été ajoutés aux annexes du Plan Local d'Urbanisme les documents suivants :

- L'arrêté préfectoral n°05-2021-09-02-00002 du 02 septembre 2021 portant l'instauration de servitudes d'utilité publique, en vue du renouvellement de la conduite d'adduction d'eau potable en rive droite de la Durance, sur les communes de Savines-le-Lac et Réallon,
- Les états parcellaires annexés à l'arrêté préfectoral.

**Article 2 :** Le plan Local d'Urbanisme de la Commune de Réallon mis à jour est tenu à disposition du public à la Mairie aux jours et heures habituels d'ouverture.


**Article 3 :** Le présent arrêté sera affiché en mairie pendant un mois.

**Article 4 :** Copie du présent arrêté sera transmise à :

- Madame la Préfète des Hautes-Alpes.

Fait à Réallon, le 20 septembre 2021.

**Le Maire,**  
**Michel MONTABONE**



La Mairie certifie sous sa responsabilité le caractère exécutoire de cet acte et informe que le présent arrêté peut faire l'objet d'un recours pour excès de pouvoir devant le Tribunal Administratif dans un délai de deux mois à compter de la présente publication.





**PRÉFET  
DES HAUTES-  
ALPES**

*Liberté  
Égalité  
Fraternité*

**Direction des Politiques Publiques,  
Pôle Coordination et Instruction,  
Cellule Développement Durable /  
Procédures Réglementaires**

Gap, le **02 SEP. 2021**

**ARRÊTÉ PRÉFECTORAL N° 05-2021-09-02-00002**

relatif à l'instauration de servitudes d'utilité publique, en vue du renouvellement de la conduite d'adduction d'eau potable en rive droite de la Durance, sur les communes de Savines-le-Lac et Réallon

Pétitionnaire : Commune de Savines-le-Lac

**La préfète des Hautes-Alpes  
Chevalier de la Légion d'honneur  
Chevalier de l'Ordre national du Mérite**

**VU** le Code Rural et de la Pêche Maritime et notamment ses articles L152-1 ; L152-2 et R152-1 à R152-15 ;

**VU** le Code de l'Expropriation pour cause d'utilité publique ;

**VU** le Code des Relations entre le Public et l'Administration ;

**VU** le Code de l'Urbanisme ;

**VU** la loi N° 2002-276 du 27 février 2002 relative à la démocratie de proximité ;

**VU** le décret n° 55-22 du 4 janvier 1955 sur la réforme de la publicité foncière et le décret d'application modifié n° 55-1350 du 14 octobre 1955 ;

**VU** la délibération en date du 09 décembre 2020 du conseil municipal de la commune de Savines-le-Lac, relative au lancement d'une procédure d'instauration de servitudes d'utilité publique, nécessaire au renouvellement de la conduite d'adduction d'eau potable en rive droite de la Durance, sur le territoire des communes de Savines-le-Lac et de Réallon ;

**VU** le dossier transmis par la commune de Savines-le-Lac et reçu en préfecture des Hautes-Alpes le 23 décembre 2020, pour être soumis à enquête publique préalable à l'instauration de servitudes, comprenant notamment la notice explicative, la liste des parcelles traversées, le plan parcellaire et les états parcellaires ;

**VU** la note complémentaire au dossier reçue en préfecture des Hautes-Alpes le 28 mai 2021, relative à une modification du tracé initial ;

**VU** l'identité des propriétaires, telle qu'elle est connue d'après les documents cadastraux et les renseignements recueillis par le demandeur ;

**VU** l'arrêté préfectoral n° 2021-DPP-CDD-39 du 17 mai 2021, prescrivant l'ouverture de l'enquête publique relative au projet susvisé sur le territoire des communes de Savines-le-Lac et Réallon, du 14 juin 2021 au 09 juillet 2021 inclus ;

**VU** les avis de réception d'envoi en recommandé des notifications adressées aux intéressés ;

**VU** les pièces constatant que l'ensemble des formalités prescrites a été effectué ;

**VU** le rapport et les conclusions du commissaire enquêteur donnant un avis favorable au projet en date du 09 août 2021 ;

**VU** le courrier du Service Eau, Environnement et Forêt de la Direction Départementale des Territoires en date du 11 août 2021, donnant un avis favorable à la poursuite de la procédure ;

**CONSIDÉRANT** l'avis favorable du commissaire enquêteur relatif à l'institution d'une servitude d'utilité publique sur du foncier privé, dans le cadre du projet de renouvellement de la conduite d'adduction d'eau potable en rive droite de la Durance, sur les communes de Savines-le-Lac et Réallon ;

**CONSIDÉRANT** que le tracé le moins vulnérable, limitant les servitudes sur fonds privés et respectant les obligations environnementales a été retenu ;

Sur Proposition de Monsieur le Secrétaire Général de la Préfecture des Hautes-Alpes ;

## ARRÊTE

### Article 1 :

Il est instauré, au profit de la commune de Savines-le-Lac, sur les parcelles mentionnées sur les états parcellaires annexés au présent arrêté, situées sur les communes de Savines-le-Lac et Réallon, une servitude de passage dans le cadre du renouvellement de la conduite d'adduction d'eau potable en rive droite de la Durance.

### Article 2 :

La servitude de passage donne à la commune de Savines-le-Lac, ainsi qu'aux agents et ouvriers des entreprises chargées par elle de l'exécution des travaux le droit :

1° D'enfouir dans une bande de terrain d'une largeur qui ne pourra dépasser trois mètres, une ou plusieurs canalisations, une hauteur minimum de 0,60 mètre étant respectée entre la génératrice supérieure des canalisations et le niveau du sol après les travaux ;

2° D'essarter, dans la bande de terrain prévue au 1° ci-dessus les arbres susceptibles de nuire à l'établissement et à l'entretien de la canalisation ;

3° D'accéder au terrain dans lequel la conduite est enfouie, les agents chargés du contrôle bénéficiant du même droit d'accès ;

4° D'effectuer tous travaux d'entretien et de réparation conformément aux dispositions de l'article R152-14 du code rural et de la pêche maritime.

### Article 3 :

La dite servitude oblige le propriétaire et ses ayants droit à s'abstenir de tout acte de nature à nuire au bon fonctionnement, à l'entretien et à la conservation de l'ouvrage.

Le propriétaire de la parcelle s'engage à n'entreprendre aucune opération de construction ou d'exploitation qui soit susceptible d'endommager les canalisations et les ouvrages sur la bande de terrain visée à l'article 2 du présent arrêté.

De même, aucune plantation d'arbres ou d'arbustes ne pourra être réalisée à cet endroit.

#### **Article 4 :**

La commune de Savines-le-Lac sera tenue, dès la fin des travaux, de remettre dans leur état initial, les bandes de terrains mentionnées dans les états parcellaires.

#### **Article 5 :**

Si le rejet d'une demande de permis de construire a pour motif l'exercice du droit de servitude dans la parcelle considérée, son propriétaire peut requérir son acquisition totale par le maître de l'ouvrage, soit à l'amiable, soit par voie d'expropriation.

Si le permis de construire est accordé sous réserve d'un déplacement des canalisations, les frais de ce déplacement sont à la charge du bénéficiaire de la servitude.

#### **Article 6 :**

Le montant des indemnités dues en raison de l'établissement de la servitude, est fixé conformément aux dispositions en vigueur en matière d'expropriation pour cause d'utilité publique. Il couvre le préjudice subi par la réduction permanente du droit des propriétaires des terrains grevés.

#### **Article 7 :**

Le présent arrêté sera notifié aux communes de Savines-le-Lac et Réallon et à Monsieur le Directeur Départemental des Territoires.

Il sera affiché pendant une durée minimale d'un mois en mairies de Savines-le-Lac et Réallon. Un certificat d'affichage devra attester l'accomplissement de cette formalité.

A la diligence de la commune de Savines-le-Lac, le présent arrêté sera également notifié à chaque propriétaire concerné par le projet, par lettre recommandée avec demande d'avis de réception.

Au cas où le propriétaire intéressé ne pourrait être atteint, la notification sera faite au fermier, locataire, gardien ou régisseur de la propriété ou, à défaut, au maire de la commune où se trouve celle-ci.

#### **Article 8 :**

Conformément à l'article L153-60 du code de l'Urbanisme, la présente servitude sera, sans délai, à compter de la notification du présent arrêté, annexée à chaque document d'urbanisme des communes de Savines-le-Lac et Réallon.

A défaut, Madame la préfète mettra en demeure les maires des communes de Savines-le-Lac et de Réallon, d'y procéder et l'effectuera d'office si cette formalité n'a pas été accomplie dans le délai de trois mois.

#### **Article 9 :**

Un arrêté du maire constatera que la mise à jour du document d'urbanisme a été effectuée. Il sera transmis à Madame la préfète des Hautes-Alpes (Direction des Politiques Publiques – Cellule Développement Durable), affiché en mairie pendant un mois et transmis à la Direction départementale des Finances Publiques (Service de publicité foncière).

#### **Article 10 :**

Le présent arrêté pourra être contesté devant le Tribunal Administratif de Marseille dans les deux mois suivant sa notification ou son affichage.

La juridiction administrative compétente peut également être saisie par l'application Télérecours citoyens accessible à partir du site [www.telerecours.fr](http://www.telerecours.fr).


**Article 11 :**

Le Secrétaire Général de la Préfecture des Hautes-Alpes,  
Le Maire de la commune de Savines-le-Lac,  
Le Maire de la commune de Réallon,  
Le Directeur Départemental des Territoires des Hautes-Alpes,

sont chargés, chacun en ce qui le concerne, de l'exécution du présent arrêté, qui sera publié au Recueil des Actes Administratifs de la Préfecture des Hautes-Alpes.

La préfète,

Pour la préfète et par délégation,  
le secrétaire général  
de la préfecture des Hautes-Alpes



**Cédric VERLINE**

**Annexe :**  
états parcellaires

PROJET :		Renouvellement de la conduite d'adduction d'eau potable en rive droite de la Durançe						ETAT PARCELLAIRE INDIVIDUEL		
Pétitionnaire :		Commune de Savignes Le Lac						SAVIGNES LE LAC		
Source :		Relève de propriété						Commune de :		
Renseignement cadastraux								État nouveau		HORS EMPRISE
								SURFACE A GREVER DE SERVITUDES		
N° Communal	Sect	N°	Liet-Dit	Surf En M²	Nature culture	Sect	N°	Surf En M²		
F00062	OF	1956	CHERINES	3 176	Terres	OF	1956	210	2966	
Propriétaire cadastral :										
NOM PRENOM				DATE DE NAISSANCE		ADRESSE		DATE DE L'ACTE		
FAURE DIT LIONS AIMEE SYLVETTE JULETTE				09/05/1941		LES GENSULS 05 380 CHATEAUX ROUX LES ALPES		12/07/1990		
Propriétaires réels ou ayants droits (si différent) :										

VU pour être annexé à l'arrêté  
préfectoral en date du **02 SEP. 2021**  
Pour la préfète et par délégation,  
le secrétaire général

**ETAT PARCELLAIRE**  
Pour la préfète et par délégation,  
le secrétaire général  
Cédric VERLINE

Cédric VERLINE

PROJET :		Renouvellement de la conduite d'adduction d'eau potable en rive droite de la Durance										ETAT PARCELLAIRE INDIVIDUEL							
Pétitionnaire :		Commune de Savines Le Lac										Commune de : SAVINES LE LAC							
Source :		Relevé de propriété										HORS EMPRISE							
Renseignements cadastraux												État nouveau		Surf En M²					
N° Communal		Sect.		N°		Lieu-Dit		Surf En M²		Nature culture		Sect.		N°		Surf En M²			
P00014		OF		1884		PRA COSTA		1 331		Terres		OF		1884		57			
1274																			
Propriétaire cadastral :																			
NOM PRENOM						DATE DE NAISSANCE						ADRESSE						DATE DE L'ACTE	
PEYRON/CASIMIR JEAN ANDRE PEYRON/LEON LOUIS JOSEPH						03/08/1925 09/08/1914						CHERINES 05150 SAVINES-LE-LAC						01/01/1976	
Propriétaires réels ou ayants droits (si différent) :																			

VU pour être annexé à l'arrêté  
 préfectoral en date du **02 SEP 2021**  
 Pour la préfecture et par délégation,  
 le secrétaire général

*[Signature]*  
 Céline VERLINE

ETAT PARCELLAIRE  
 Pour la préfecture et par délégation,  
 le secrétaire général

*[Signature]*  
 Céline VERLINE

PROJET :		Renouvellement de la conduite d'adduction d'eau potable en rive droite de la Durancie						ETAT PARCELLAIRE INDIVIDUEL	
Pétitionnaire :		Commune de Savines Le Lac						SAVINES LE LAC	
Source :		Relevé de propriété						Commune de :	
		Renseignement cadastraux						Etat nouveau	
								SURFACE A GREVER DE SERVITUDES	
								HORS EMPRISE	
N° Communal	Sect	N°	Lieu-Dit	Surf En M²	Nature culture	Sect	N°	Surf En M²	
B00058	OF	1883	PRA COSTA	46	Terres	OF	1883	6	40
Propriétaire cadastral :									
NOM PRENOM				DATE DE NAISSANCE		ADRESSE		DATE DE L'ACTE	
BOSO/JEAN CLAUDE GEORGES AUGUSTE				12/06/1949		CHERINES 05160 SAVINES-LE-LAC		26/10/1991	
Propriétaires réels ou ayants droits (si différent) :									

MU pour être annexé à l'arrêté  
 préfectoral en date du 02 SEP. 2001  
 Pour la préfecture et par délégation,  
 le secrétaire général  
 Cécilie VERLINE

ETAT PARCELLAIRE  
 Pour la préfecture et par délégation,  
 le secrétaire général  
 Cécilie VERLINE

PROJET :		Renouvellement de la conduite d'adduction d'eau potable en rive droite de la Durance										ETAT PARCELLAIRE INDIVIDUEL	
Pétitionnaire :		Commune de Savines Le Lac										SAVINES LE LAC	
Source :		Relevé de propriété										HORS EMPRISE	
Renseignements cadastraux												Surf En M²	
N° Communal	Sect.	N°	Lieu-Dit	Surf En M²	Nature culture	Sect.	N°	Surf En M²					
B00263	OF	1875	LE VILLARET	481	Terres	OF	1875	90	391				
Propriétaire cadastral :												DATE DE L'ACTE	
NOM PRENOM				DATE DE NAISSANCE				ADRESSE				DATE DE L'ACTE	
BOSQ/ROGER ANDRE				04/05/1944				CHERINES 05160 SAVINES-LE-LAC				06/01/2014	
BOSQ DIT GUIEU ODETTE MARIE LOUISE				15/04/1937				BRUE REVOL 38000 GRENOBLE					
BOSQ DIT DURAND FLORENTINE EMMA				18/10/1885				CHEZ MME HUGUETTE BONNELLE RUE D ARRAS 62130 SAINT MICHEL SUR TERNOISE					
BOSQ DIT TAMBINI DENISE LOUISE				12/11/1929				BD ROMAIN ROLLAND 13010 MARSEILLE					
BOSQ DIT CLEMENT MARIE PHILOMENE				13/08/1888				C/M FRANCIS Espagne - ROMETTE CHEM DE LA SACRISTIE 05000 GAP					
Propriétaires réels ou avants droits (si différent) :													

VU pour être annexé à l'arrêté

préfectoral en date du **02 SEP. 2021**

**ETAT PARCELLAIRE**

Pour la préfète et par délégation,

le secrétaire général

le secrétaire général

Cécile VERLINE

Cécile VERLINE

PROJET :		Renouvellement de la commune d'adduction d'eau potable en rive droite de la Duranc					ETAT PARCELLAIRE INDIVIDUEL		
Pétitionnaire :		Commune de Savines Le Lac					SAVINES LE LAC		
Source :		Relève de propriété					Commune de :		
Renseignements cadastraux							Etat nouveau		HORS EMPRISE
							SURFACE A GREVER DE SERVITUDES		
N° Communal	Sect.	N°	Lieu-Dit	Surf En M²	Nature culture	Sect.	N°	Surf En M²	
G00186	OF	1854	LE VILLARET	3 839	Prés	OF	1854	111 3728	
Propriétaire cadastral :									
NOM PRENOM				DATE DE NAISSANCE		ADRESSE		ORIGINE DE PROPRIETE	
GUEIU/ROGER AIME GUEIU JOSEPH GASTON EMILE BOSQ DIT GUEIU ODETTE MARIE LOUISE GUEIU PHILIPPE BERNARD GUEIU GILLES DOMINIQUE				18/11/1935 02/08/1926 15/04/1937 19/10/1962 11/01/1967		ROUBEYERE 05160 SAVINES-LE-LAC ME JUSSAUME PIERRE ARUE VILLARS 05000 GAP BRUE REVOL 38000 GRENOBLE RUE DES CASTORS 38 170 SEYSSINET PARISSET BALANCANNE ET LA ROCHE 38 570 THIERS		26/10/2012	
Propriétaires réels ou ayants droits :									

VU pour être annexé à l'arrêté  
préfectoral en date du **02 SEP. 2021**  
Pour la préfète et par délégation,  
le secrétaire général

Cécile VERLINE



**ETAT PARCELLAIRE**  
Pour la préfète et par délégation,  
le secrétaire général

Cécile VERLINE




PROJET :		Renouvellement de la conduite d'adduction d'eau potable en rive droite de la Durançe										ETAT PARCELLAIRE INDIVIDUEL	
Pétitionnaire :		Commune de Savines Le Lac										Commune de : SAVINES LE LAC	
Source :		Relevé de propriété										HORS EMPRISE	
Renseignements cadastraux												Surf En M²	
N° Communal	Sect.	N°	Lieu-Dit	Surf En M²	Nature culture	Sect.	N°	Surf En M²					
P00014	OF	1645	CHAMP MARY	490	Terres	OF	1645	30				460	
Propriétaire cadastral :													
NOM PRENOM				DATE DE NAISSANCE				ADRESSE				DATE DE L'ACTE	
PEYRON/CASIMIR JEAN ANDRE PEYRON/LEON LOUIS JOSEPH				03/08/1925 09/08/1914				CHERINES 05160 SAVINES-LE-LAC Adresse GEOMAS : Par Mme Jola Josette 31 vallon des mayans 13 015 MARSEILLE				01/01/1979	
Propriétaires réels ou ayants droits (si différent) :													
Par Mme Jola Josette 31 vallons des Mayans 13015 MARSEILLE													


VU pour être annexé à l'arrêté  
 préfectoral en date du **02 SEP. 2021**  
 Pour la préfète et par délégation,  
 le secrétaire général

**ETAT PARCELLAIRE**

Pour la préfète et par délégation,  
 le secrétaire général



CÉDRIC VERLINE



CÉDRIC VERLINE

PROJET :		Renouvellement de la conduite d'adduction d'eau potable en rive droite de la Durançe									
Pétitionnaire :		Commune de Savines Le Lac									
Source :		Relève de propriété									
Renseignement cadastraux											
N° Communal	Sect.	N°	Lieu-Dit	Surf. En M²	Nature culture	Sect.		N°	Surf. En M²	SURFACE A GREVER DE SERVITUDES	
P00014	OF	1643	CHAMP MARY	895	Landes	OF		1643	90	805	
Propriétaire cadastral :											
NOM PRENOM				DATE DE NAISSANCE		ADRESSE				DATE DE L'ACTE	
PEYRON/CASIMIR JEAN ANDRE PEYRON/LEON LOUIS JOSEPH				03/08/1925 09/08/1914		CHERINES 05160 SAVINES-LE-LAC Adresse GEOMAS : Par Mme Jola Josette 31 vallon des mayans 13 015 MARSEILLE				01/01/1979	
Propriétaires réels ou ayants droits (si différent) :											
Par Mme Jola Josette 31 vallon des Mayans 13015 MARSEILLE											

VU pour être annexé à l'arrêté  
 préfectoral en date du **02 SEP. 2021**  
 pour la préfecture et par délégation,  
 le secrétaire général


**ETAT PARCELLAIRE**  
 Pour la préfecture et par délégation,  
 le secrétaire général

**Cédric VERLINE**

PROJET :		Renouvellement de la conduite d'adduction d'eau potable en rive droite de la Duranço										ETAT PARCELLAIRE INDIVIDUEL	
Pétitionnaire :		Commune de Savines Le Lac										Commune de : SAVINES LE LAC	
Source :		Relevé de propriété										HORS EMPRISE	
Renseignements cadastraux												Surf En M²	
N° Communal	Sect.	N°	Lieu-Dit	Surf En M²	Nature culture	Sect.	N°	Surf. En M²					
P00014	OF	1640	CHAMP MARY	3 609	Landes	OF	1640	120				3489	
Propriétaire cadastral :													
NOM PRENOM				DATE DE NAISSANCE				ADRESSE				DATE DE L'ACTE	
PEYRON/CASIMIR JEAN ANDRE PEYRON/LEON LOUIS JOSEPH				03/08/1925 09/08/1914				CHERINES 05160 SAVINES-LE-LAC Adresse GEOMAS : Par Mme Jola Josette 31 vallon des mayans 13 015 MARSEILLE				01/01/1977	
Propriétaires réels ou ayants droits (si différent) :													
Par Mme Jola Josette 31 vallons des Mayans 13015 MARSEILLE													

VU pour être annexé à l'arrêté  
préfectoral en date du **02 SEP. 2021**

Pour la préfète et par délégation,  
le secrétaire général



CÉDRIC VERLINE

ETAT PARCELLAIRE

Pour la préfète et par délégation,  
le secrétaire général



CÉDRIC VERLINE

PROJET :		Renouvellement de la commune d'adduction d'eau potable en rive droite de la Durancie						ETAT PARCELLAIRE INDIVIDUEL			
Pétitionnaire :		Commune de Savines Le Lac						Commune de :			
Source :		Relevé de propriété						REALION			
Renseignement cadastraux								État nouveau		HORS EMPRISE	
								SURFACE A GREVER DE SERVITUDES			
N° Communal	Sect.	N°	Lieu-Dit	Surf En M²	Nature culture	Sect.	N°	Surf En M²			
P00220	OF	1627	PRA BERTHE	808	Terres	OF	1627	81	727		
Propriétaire cadastral :											
NOM PRENOM				DATE DE NAISSANCE		ADRESSE				DATE DE L'ACTE	
PEYRON Grégory Serge Steve				03/06/1984		Lieu-dit Picoune - 05160 SAVINES-LE-LAC				19/12/2007	
Propriétaires réels ou ayants droits (si différent) :											

VU pour être annexé à l'arrêté  
 préfectoral en date du **02 SEP. 2021**  
 Pour la prête et par délégation,  
 le secrétaire général

Cécile VERLINE

**ETAT PARCELLAIRE**  
 Pour la prête et par délégation,  
 le secrétaire général  
 Cécile VERLINE

PROJET :		Renouvellement de la conduite d'adduction d'eau potable en rive droite de la Durance										ETAT PARCELLAIRE INDIVIDUEL			
Pétitionnaire :		Commune de Savinès Le Lac										Commune de :			
Source :		Relevé de propriété										REALLON			
Renseignements cadastraux												État nouveau		HORS EMPRISE	
												SURFACE A GREVER DE SERVITUDES		Surf. En M²	
N° Communal	Sect.	N°	Lieu-Dit	Surf. En M²	Nature culture	Sect.	N°	Surf. En M²							
P00220	OF	1626	PRA BERTHE	50	Terres	OF	1626	9	41						
Propriétaire cadastral :															
NOM PRENOM				DATE DE NAISSANCE		ADRESSE				DATE DE L'ACTE					
PEYRON Grégory Serge Steve				03/06/1984		Lieu-dit Picoune - 05160 SAVINÈS-LE-LAC				19/12/2007					
Propriétaires réels ou ayants droits (si différent) :															

VU pour être annexé à l'arrêté  
préfectoral en date du **02 SEP. 2021**  
Pour la préfète et par délégation,

le secrétaire général



CÉDRICK VERLINE

ETAT PARCELLAIRE

Pour la préfète et par délégation,


le secrétaire général




CÉDRICK VERLINE

PROJET :		Renouvellement de la conduite d'adduction d'eau potable en rive droite de la Durance						ETAT PARCELLAIRE INDIVIDUEL			
Pétitionnaire :		Commune de Savines Le Lac						Commune de :			
Source :		Relève de propriété						REALION			
Renseignement cadastraux								État nouveau		HORS EMPRISE	
								SURFACE A GREVER DE SERVITUDES			
N° Communal	Sect	N°	Lieu-Dit	Surf En M²	Nature culture	Sect	N°	Surf En M²			
G00007	OF	1620	PRA BERTHE	2 936	Terres	OF	1620	204	2732		
Propriétaire cadastral :											
NOM PRENOM						DATE DE NAISSANCE		ADRESSE		ORIGINE DE PROPRIETE	
M. GLEIZE Antoine Victor								Chez M. PEYRON ESCALLIER - Les Rousses - 05160 Réallon		01/01/1975	
Propriétaires réels ou ayants droits :											
Chez M. PEYRON ESCALLIER - Les Rousses - 05160 Réallon											

VU pour être annexé à l'arrêté  
préfectoral en date du **02 SEP. 2021**  
Pour la préfète et par délégation,  
le secrétaire général

  
Cédric VERLINE

ETAT PARCELLAIRE  
Pour la préfète et par délégation,  
le secrétaire général

  
Cédric VERLINE

PROJET :	Renouvellement de la conduite d'adduction d'eau potable en rive droite de la Divance										ETAT PARCELLAIRE INDIVIDUEL	
Pétitionnaire :	Commune de Savines Le Lac										Commune de : SAVINES LE LAC	
Source :	Règlement de propriété										HORS EMPRISE	
Renseignements cadastraux												
N° Communal	Sect.	N°	Lieu-Dit	Surf. En M²	Nature culture	Sect.	N°	Surf. En M²	SURFACE A GREVER DE SERVITUDES			Surf. En M²
B00021	OF	1584	CHAMP MARY	523	Prés	OF	1584	30				493
Propriétaire cadastral :												
NOM PRENOM				DATE DE NAISSANCE		ADRESSE				DATE DE L'ACTE		
BOSQ/FELIX						CHERINES 05160 SAVINES-LE-LAC				01/01/1979		
Propriétaires réels ou ayants droits (si différent) :												

VU pour être annexé à l'arrêté  
préfectoral en date du **02 SEP. 2021**  
Pour la préfète et par délégation.

le secrétaire général



Cédrine VERLINE

ETAT PARCELLAIRE

pour la préfète et par délégation,  
le secrétaire général.



Cédrine VERLINE

PROJET :		Renouvellement de la conduite d'adduction d'eau potable en rive droite de la Durance				ETAT PARCELLAIRE INDIVIDUEL					
Pétitionnaire :		Commune de Savines Le Lac				SAVINES LE LAC					
Source :		Relevé de propriété		Commune de :		SAVINES LE LAC		HORS EMPRISE			
Renseignement cadastraux						État nouveau		SURFACE A GREVER DE SERVITUDES		Surf En M²	
N° Communal	Sect	N°	Lieu-Dit	Surf En M²	Nature culture	Sect	N°	Surf En M²			
B00263	OF	1583	PRA COSTA	939	Sols	OF	1583	48	891		
Propriétaire cadastral :											
NOM PRENOM					DATE DE NAISSANCE		ADRESSE			DATE DE L'ACTE	
BOSQ/ROGER ANDRE					04/05/1944		CHERINES 05160 SAVINES-LE-LAC				
BOSQ DIT GUILIEU ODETTE MARIE LOUISE					15/04/1937		BRUE REVOL 38000 GRENOBLE				
BOSQ DIT DU RAND FLORENTINE EMMA					18/10/1885		CHEZ MME HUGUETTE BONNELLE RUE D ARRAS 62130 SAINT MICHEL SUR TERNOISE				
BOSQ DIT TAMBINI DENISE LOUISE					12/11/1929		BD ROMAIN ROLLAND 13010 MARSEILLE			06/01/2014	
BOSQ DIT CLEMENT MARIE PHILOMENE					13/08/1888		C/M FRANCIS Espagne - ROMETTE CHEM DE LA SACRISTIE 05000 GAP				
Propriétaires réels ou avants droits (si différent) :											

VU, pour être annexé à l'arrêté  
préfectoral en date du **02 SEP. 2021**  
Pour la préfète et par délégation,  
le secrétaire général

Cécile VERLINE

**ETAT PARCELLAIRE**  
Pour la préfète et par délégation,  
le secrétaire général

Cécile VERLINE

PROJET :		Renouvellement de la conduite d'adduction d'eau potable en rive droite de la Durançon										ETAT PARCELLAIRE INDIVIDUEL			
Pétitionnaire :		Commune de Savines Le Lac										Commune de :			
Source :		Rèlevé de propriété										REALLON			
Renseignement cadastral												État nouveau		HORS EMPRISE	
												SURFACE A GREVER DE SERVITUDES		Surf. En M²	
N° Communal	Sect	N°	Lieu-Dit	Surf. En M²	Nature culture	Sect.	N°	Surf. En M²							
P00151	OF	1528	DESSUS CHAMP LONG	515	Landes	OF	1528	72				443			
Propriétaire cadastral :															
NOM PRENOM				DATE DE NAISSANCE				ADRESSE				DATE DE L'ACTE			
Indivision PEYRON Etienne (Représenté par Gilles Peyron) PEYRON Etienne Lucien PEYRON Henri Etienne PEYRON dit Allec Marie Louise PEYRON-ESCALLIER Louis Antoine PEYRON-ESCALLIER Marcelle Antonia dit WEITH				11/10/1920 03/11/1913 08/11/1910 15/07/1934 17/01/1936				HLM Le Forest - 05160 Savines-le-Lac Le Bourg - 05230 CHORGES Chez Mme MASSE - Rue Clair Soleil - 05000 GAP Les Rousses - 05160 REALLON Résidence Rhône Alpes et 3ème rue Pasteur - 26500 BOURG LES VALENCE							
Propriétaires réels ou ayants droits (si différent) :															

VU pour être annexé à l'arrêté  
préfectoral en date du **02 SEP 2021**  
Pour la préfète et par délégation,  
le secrétaire général

**ETAT PARCELLAIRE**

Pour la préfète et par délégation,  
le secrétaire général

le secrétaire général

Cédric VERLINE

Cédric VERLINE

<b>PROJET :</b>				<i>Renouvellement de la conduite d'adduction d'eau potable en rive droite de la Durancie</i>				<b>ETAT PARCELLAIRE INDIVIDUEL</b>			
<b>Pétitionnaire :</b>				Commune de Savines Le Lac				<b>Commune de :</b>			
<b>Source :</b>				Relève de propriété				<b>REALION</b>			
Renseignement cadastraux								État nouveau		HORS EMPRISE	
								SURFACE A GREVER DE SERVITUDES		Surf En M²	
N° Communal	Sect.	N°	Lien-Dit	Surf En M²	Nature culture	Sect.	N°	Surf En M²			
P00151	OF	1527	DESSUS CHAMP LONG	2 551	Prés	OF	1527	159	2392		
<b>Propriétaire cadastral :</b>											
NOM PRENOM				DATE DE NAISSANCE		ADRESSE				DATE DE L'ACTE	
Indivision PEYRON Etienne (Représenté par Gilles Peyron)				11/10/1920		HLM Le Forest - 05160 Savines-le-Lac					
PEYRON Etienne Lucien				03/11/1913		Le Bourg - 05230 CHORGES					
PEYRON Henri Etienne				08/11/1910		Chez Mme MASSE - Rue Clair Soleil - 05000 GAP					
PEYRON dit Allec Marie Louise				16/07/1934		Les Rousses - 05160 REALLON					
PEYRON-ESCALLIER Louis Antoine				17/04/1936		Résidence Rhône Alpes et 3ème rue Pasteur - 26500 BOURG LES VALENCE					
<b>Propriétaires réels ou ayants droits (si différent) :</b>											

Vu pour être annexé à l'arrêté  
 préfectoral en date du **02 SEP. 2021**  
 Pour la préfète et par délégation,  
 le secrétaire général

Cédric VERLINE

Cédric VERLINE

**ETAT PARCELLAIRE**  
 Pour la préfète et par délégation,  
 le secrétaire général

PROJET :		Renouvellement de la conduite d'adduction d'eau potable en rive droite de la Durance										ETAT PARCELLAIRE INDIVIDUEL	
Pétitionnaire :		Commune de Savines Le Lac										Commune de : SAVINES LE LAC	
Source :		Relevé de propriété										HORS EMPRISE	
Renseignements cadastraux												Surf En M²	
N° Communal	Sect	N°	Lieu-Dit	Surf En M²	Nature culture	Sect	N°	Surf En M²					
M00184	OF	1469	LES CHOULIERES	1 577	Terres	OF	1469	180				1397	
Propriétaire cadastral :													
NOM PRENOM				DATE DE NAISSANCE				ADRESSE				DATE DE L'ACTE	
MICHEL/CHRISTINE EMILIE LOUISE épouse DENIDET				13/02/1957				4 RUE GAL DURAND 38000 GRENOBLE				30/09/1995	
Propriétaires réels ou ayants droits (si différent) :													

VU pour être annexé à l'arrêté  
préfectoral en date du **02 SEP. 2021**  
pour la préfète et par délégation,

le secrétaire général



CÉDRICK VERLINE

ETAT PARCELLAIRE

Pour la préfète et par délégation,  
le secrétaire général



CÉDRICK VERLINE



PROJET :		Renouvellement de la conduite d'adduction d'eau potable en rive droite de la Durance										ETAT PARCELLAIRE INDIVIDUEL			
Pétitionnaire :		Commune de Savines Le Lac										Commune de : SAVINES LE LAC			
Source :		Relevé de propriété										HORS EMPRISE			
Renseignement cadastraux												État nouveau		Surf. En M²	
												SURFACE A GREVER DE SERVITUDES			
N° Communal	Sect.	N°	Lieu-Dit	Surf. En M²	Nature culture	Sect.	N°	Surf. En M²							
C00142	OF	1384	LES ARNAUDS	1 060	Prés	OF	1384	54	1006						
Propriétaire cadastral :															
NOM PRENOM				DATE DE NAISSANCE				ADRESSE				DATE DE L'ACTE			
CHAUVET/LUCETTE JEANINE MAURICETTE				01/02/1951				LES BEGUES 05160 SAVINES-LE-LAC				04/07/2003			
BRAUN DOROTHEE AGNES DIT CHAUVET DOROTHEE				07/06/1943				19 PLACE D'ACRE 78 990 ELANCOURT							
CHAUVET JEAN MICHEL CHARLES AUGUSTE				30/06/1970				29 AV LA BRUYERE 78160 MARLY LE ROI							
CHAUVET CHRISTOPHE JEAN GEORGES				11/06/1974				10 RUE DE JAVRUN 78 990 ELANCOURT							
CHAUVET GENEVIEVE ELISE MARIE DIT BOREL GENEVIEVE				13/05/1947				6 RUE DE L'OASIS 69 320 FEYZIN							
Propriétaires réels ou ayants droits (si différent) :															

ETAT PARCELLAIRE

VU pour être annexé à l'arrêté

préfectoral en date du 02 SEP 2021

Pour la préfète et par délégation,

le secrétaire général


le secrétaire général




CÉDRINE VERLINE

CÉDRINE VERLINE

PROJET :		Renouvellement de la conduite d'adduction d'eau potable en rive droite de la Duranço						ETAT PARCELLAIRE INDIVIDUEL	
Pétitionnaire :		Commune de Savines Le Lac						SAVINES LE LAC	
Source :		Relevé de propriété						Commune de :	
		Renseignement cadastraux						SAVINES LE LAC	
								État nouveau	
								SURFACE A GREVER DE SERVITUDES	
								HORS EMPRISE	
N° Communal	Sect.	N°	Lieu-Dit	Surf. En M²	Nature culture	Sect.	N°	Surf. En M²	
C00197	OF	1377	LES ARNAUDS	4 099	Prés	OF	1377	150	3949
Propriétaire cadastral :									
NOM PRENOM					DATE DE NAISSANCE		ADRESSE		
CHAUVET JOSEPH MARCEL CHAUVET AUGUSTE					05/09/1928		IMPASSE CROIX DE REIGNIER 13004 MARSEILLE		
							31/12/2018		
Propriétaires réels ou ayants droits (si différent) :									

VU pour être annexé à l'arrêté  
 préfectoral en date du **02 SEP. 2021**  
 Pour la préfète et par délégation,  
 le secrétaire général  
  
 Céline VERLINE

**ETAT PARCELLAIRE**  
 Pour la préfète et par délégation,  
 le secrétaire général  
  
 Céline VERLINE


PROJET :		Renouvellement de la conduite d'adduction d'eau potable en rive droite de la Durance										ETAT PARCELLAIRE INDIVIDUEL	
Pétitionnaire :		Commune de Savines Le Lac										Commune de : SAVINES LE LAC	
Source :		Relevé de propriété										HORS EMPRISE	
Renseignements cadastraux												Surf. En M²	
N° Communal	Sect.	N°	Lieu-Dit	Surf. En M²	Nature culture	Sect.	N°	Surf. En M²					
C00197	OF	1367	LES ARNAUDS	8 399	Prés	OF	1367	165				8234	
Propriétaire cadastral :													
NOM PRENOM				DATE DE NAISSANCE				ADRESSE				DATE DE L'ACTE	
CHAUVET JOSEPH MARCEL CHAUVET AUGUSTE				05/09/1928				IMPASSE CROIX DE REIGNIER 13004 MARSEILLE				31/12/2018	
Propriétaires réels ou ayants droits (si différent) :													

ETAT PARCELLAIRE

02 SEP. 2021

VU pour être annexé à l'arrêté préfectoral en date du 02 SEP. 2021 pour la préfète et par délégation, le secrétaire général

Pour la préfète et par délégation, le secrétaire général





CÉLINE VERLINE



CÉLINE VERLINE

PROJET :		Renouvellement de la conduite d'adduction d'eau potable en rive droite de la Durançe						ETAT PARCELLAIRE INDIVIDUEL			
Pétitionnaire :		Commune de Savines Le Lac						Commune de : SAVINES LE LAC			
Source :		Relevé de propriété						Etat nouveau			
Renseignement cadastraux								SURFACE A GREVER DE SERVITUDES			
N° Communal	Sect	N°	Lien-Dit	Surf En M²	Nature culture	Sect	N°	Surf En M²	HORS EMPRISE		
C00197	OF	1366	LES ARNAUDS	306	Sols	OF	1366	33	273		
Propriétaire cadastral :											
NOM PRENOM				DATE DE NAISSANCE		ADRESSE				DATE DE L'ACTE	
CHAUVET JOSEPH MARCEL CHAUVET AUGUSTE				05/09/1928		IMPASSE CROIX DE REIGNIER 13004 MARSEILLE				31/12/2018	
Propriétaires réels ou ayants droits (si différent) :											

VU pour être annexé à l'arrêté  
 préfectoral en date du **02 SEP 2021**  
 Pour la préfète et par délégation,  
 le secrétaire général  
  
 Cédric VERLINE

**ETAT PARCELLAIRE**  
 Pour la préfète et par délégation,  
 le secrétaire général  
  
 Cédric VERLINE

PROJET :		Renouvellement de la conduite d'adduction d'eau potable en rive droite de la Durance										ETAT PARCELLAIRE INDIVIDUEL	
Pétitionnaire :		Commune de Savines Le Lac										Commune de : SAVINES LE LAC	
Source :		Relevé de propriété										HORS EMPRISE	
Renseignements cadastraux												Surf. En M²	
N° Communal	Sect.	N°	Lieu-Dit	Surf. En M²	Nature culture	Sect.	N°	Surf. En M²					
C00142	OF	1365	LES ARNAUDS	639	Sols	OF	1365	78				561	
Propriétaire cadastral :													
NOM PRENOM				DATE DE NAISSANCE				ADRESSE				DATE DE L'ACTE	
CHAUVET/LUCETTE JEANINE MAURICETTE				01/02/1951				LES BEGUES 05160 SAVINES-LE-LAC				04/07/2003	
BRAUN DOROTHEE AGNES DIT CHAUVET DOROTHEE				07/05/1943				19 PLACE D'ACRE 78 990 ELANCOURT					
CHAUVET JEAN MICHEL CHARLES AUGUSTE				30/05/1970				29 AV LA BRUYERE 78160 MARLY LE ROI					
CHAUVET CHRISTOPHE JEAN GEORGES				11/06/1974				10 RUE DE JAVRUN 78 990 ELANCOURT					
CHAUVET GENEVIEVE ELISE MARIE DIT BOREL GENEVIEVE				13/05/1947				6 RUE DE L'OASIS 69 320 FEYZIN					
Propriétaires réels ou ayants droits (si différent) :													

VU pour être annexé à l'arrêté  
 préfectoral en date du **02 SEP. 2021**  
 Pour la préfète et par délégation,  
 le secrétaire général

*[Signature]*  
 Céline VERLINE

ETAT PARCELLAIRE  
 Pour la préfète et par délégation,  
 le secrétaire général  
*[Signature]*  
 Céline VERLINE

PROJET :				Renouvellement de la conduite d'adduction d'eau potable en rive droite de la Duranée				ETAT PARCELLAIRE INDIVIDUEL			
Pétitionnaire :				Commune de Savines Le Lac				Commune de :			
Source :				Relève de propriété :				REALLON			
Renseignement cadastraux								État nouveau		HORS EMPRISE	
SURFACE A GREVER DE SERVITUDES								SURF EN M²			
N° Communal	Sect.	N°	Lieu-Dit	Surf En M²	Nature culture	Sect.	N°	Surf En M²			
P00151	OF	1356	LA TAILLA	47	Landes	OF	1356	18	29		
Propriétaire cadastral :											
NOM PRENOM				DATE DE NAISSANCE		ADRESSE			ORIGINE DE PROPRIETE		
Indivision PEYRON Etienne (Représenté par Gilles Peyron)											
PEYRON Etienne Lucien				11/10/1920		HLM Le Forest - 05160 Savines-le-lac					
PEYRON Henri Etienne				03/11/1913		Le Bourg - 05230 CHORGES					
PEYRON dit Allec Marie Louise				08/11/1910		Chez Mme MASSE - Rue Clair Soleil - 05000 GAP			31/12/2018		
PEYRON-ESCALLIER Louis Antoine				16/07/1934		Les Rousses - 05160 REALLON					
PEYRON-ESCALLIER Marcelle Antonia dit WEITH				17/01/1936		Résidence Rhône Alpes et 3ème rue Pasteur - 26500 BOURG LES VALENCE					
Propriétaires réels ou ayants droits :											

VU pour être annexé à l'arrêté  
préfectoral en date du **02 SEP. 2021**  
pour la préfecture et par délégation,  
le secrétaire général

Cécile VERLINE

Cécile VERLINE

ETAT PARCELLAIRE  
pour la préfecture et par délégation,  
le secrétaire général

PROJET :		Renouvellement de la conduite d'adduction d'eau potable en rive droite de la Durance										ETAT PARCELLAIRE INDIVIDUEL			
Pétitionnaire :		Commune de Savines Le Lac													
Source :		Relevé de propriété		Commune de :								REALLON			
Renseignements cadastraux												État nouveau		HORS EMPRISE Surf En M²	
												SURFACE A GREVER DE SERVITUDES			
N° Communal	Sect.	N°	Lieu-Dit	Surf En M²	Nature culture	Sect.	N°	Surf En M²							
P00151	OF	1355	LA TAILLA	131	Landes	OF	1355	57	74						
Propriétaire cadastral :															
NOM PRENOM				DATE DE NAISSANCE				ADRESSE				ORIGINE DE PROPRIETE			
Indivision PEYRON Etienne (Représenté par Gilles Peyron) PEYRON Etienne Lucien PEYRON Henri Etienne PEYRON dit Allec Marie Louise PEYRON-ESCALLIER Louis Antoine PEYRON-ESCALLIER Marcelle Antonia dit WEITH				11/10/1920 03/11/1913 08/11/1910 16/07/1934 17/04/1936				HLM Le Forest - 05160 Savines-le-Lac Le Bourg - 05230 CHORGES Chez Mme MASSE - Rue Clair Soleil - 05000 GAP Les Rousses - 05160 REALLON Résidence Rhône Alpes et 3ème rue Pasteur - 26500 BOURG LES VALENCE				31/12/2018			
Propriétaires réels ou ayants droits :															

VU pour être annexé à l'arrêté du 02 SEP. 2021 Pour la préfète et par délégation,

le secrétaire général

le secrétaire général



CÉDRIC VERLINE





CÉDRIC VERLINE

ETAT PARCELLAIRE

PROJET :		Renouvellement de la conduite d'adduction d'eau potable en rive droite de la Duranée										
Pétitionnaire :		Commune de Savines Le Lac										
Source :		Commune de : SAVINES LE LAC										
		Relevé de propriété										
Renseignement cadastraux												
N° Communal	Sect.	N°	Lien-Dit	Surf. En M²	Nature culture	Sect.	N°	Surf. En M²	SURFACE A GREVER DE SERVITUDES		Surf. En M²	
+00008	OF	1333	LES ARNAUDS	1 740	Landes	OF	1333	30			1710	
Propriétaire cadastral :												
NOM PRENOM				DATE DE NAISSANCE				ADRESSE				DATE DE L'ACTE
COMMUNE DE SAVINES LE LAC												01/01/1975
Propriétaires réels ou ayants droits (si différent) :												

VU pour être annexé à l'arrêté  
 préfectoral en date du **02 SEP 2021** **ETAT PARCELLAIRE**  
 Pour la préfète et par délégation,  
 le secrétaire général

  
 Céline VERLINE

  
 Céline VERLINE

PROJET :		Renoivèlement de la conduite d'adduction d'eau potable en rive droite de la Duranço										ETAT PARCELLAIRE INDIVIDUEL		
Pétitionnaire :		Commune de Savines Le Lac										Commune de : SAVINES LE LAC		
Source :		Rèlevé de propriété										HORS EMPRISE		
Renseignements cadastraux												État nouveau		Surf En M²
												SURFACE A GREVER DE SERVITUDES		
N° Communal	Sect.	N°	Lieu-Dit	Surf En M²	Nature culture	Sect.	N°	Surf En M²						
C00183	OF	1184	LA CROIX	1 162	Prés	OF	1184	51	1111					
Propriétaire cadastral :														
NOM PRENOM				DATE DE NAISSANCE		ADRESSE				DATE DE L'ACTE				
CESTARI/GERALDINE CESTARI HENRI GUY CESTARI CHARLOTTE JEANNE HELENE KESTLER JEAN ALEXIS MOREL YVES GUY EMILE				23/01/1982 27/08/1946 04/07/1979 04/12/1936 04/04/1954		PARADISIO BAT OASIS 70 CHE DE ST MITRE A FOUR DE BUZE 13013 MARSEILLE 460 CHEMIN DE COUSTASSE 64 300 BONNUT BT D16 AV MERLEAU PONTY LA SAUVAGINE 13 013 MARSEILLE 334 LES FREGATES RUE DES TULIPES 13 340 ROGNAC 4 RUE DE LA FONTAINE 57 830 BEBING				09/12/2012				
Propriétaires réels ou ayants droits (si différent) :														

ETAT PARCELLAIRE

VU pour être annexé à l'arrêté  
préfectoral en date du 02 SEP. 2021  
Pour la préfète et par délégation,  
le secrétaire général

02 SEP. 2021  
Pour la préfète et par délégation,  
le secrétaire général

Cécilie VERLINE

Cécilie VERLINE

PROJET : <i>Renouvellement de la conduite d'adduction d'eau potable en rive droite de la Durancie</i>						ETAT PARCELLAIRE INDIVIDUEL			
Pétitionnaire : Commune de Savines Le Lac						Commune de : SAVINES LE LAC			
Source : Relevé de propriété						État nouveau		HORS EMPRISE	
Renseignement cadastraux						SURFACE A GREVER DE SERVITUDES		Surf En M²	
N° Communal	Sect.	N°	Lieu-Dit	Surf En M²	Nature culture	Sect.	N°	Surf En M²	
B00263	OF	952	LE VERGER	7 991	Taillis simples	OF	952	117	7874
Propriétaire cadastral :									
NOM PRENOM				DATE DE NAISSANCE		ADRESSE		DATE DE L'ACTE	
BOSO/ROGER ANDRE BOSO DIT GUIEU ODETTE MARIE LOUISE BOSO DIT DURAND FLORENTINE EMMA BOSO DIT TAMBINI DENISE LOUISE BOSO DIT CLEMENT MARIE PHILOMENE				04/05/1944 15/04/1937 18/10/1885 12/11/1929 13/08/1888		CHERINES 05160 SAVINES-LE-LAC BRUE REVOL 38000 GRENOBLE CHEZ MME HUGUETTE BONNELLE RUE D ARRAS 62130 SAINT MICHEL SUR TERNOISE BD ROMAIN ROLLAND 13010 MARSEILLE C/MI FRANCIS Espagne - ROMETTE CHEM DE LA SACRISTIE 05000 GAP		06/01/2014	
Propriétaires réels ou ayants droits (si différent) :									

VU pour être annexé à l'arrêté  
préfectoral en date du **02 SEP. 2021**  
Pour la préfète et par délégation,  
le secrétaire général

*[Signature]*  
**Cécile VERLINE**

ETAT PARCELLAIRE

Pour la préfète et par délégation,  
le secrétaire général

*[Signature]*  
**Cécile VERLINE**

PROJET :		Renouvellement de la conduite d'adduction d'eau potable en rive droite de la Duranée										ETAT PARCELLAIRE INDIVIDUEL			
Pétitionnaire :		Commune de Savines Le Lac										Commune de : SAVINES LE LAC			
Source :		Relevé de propriété										HORS EMPRISE			
Renseignements cadastraux															
N° Communal	Sect.	N°	Lieu-Dit	Surf. En M²	Nature culture	Sect.	N°	Surf. En M²	État nouveau		SURFACE A GREVER DE SERVITUDES				
P00014	OF	935	LE VERGER	1 407	Prés	OF	935	51			1356				
Propriétaire cadastral :															
NOM PRENOM				DATE DE NAISSANCE				ADRESSE				DATE DE L'ACTE			
PEYRON/CASIMIR JEAN ANDRE PEYRON/LEON LOUIS JOSEPH				03/08/1925 09/08/1914				CHERINES 05160 SAVINES-LE-LAC Adresse GEOMAS : Par Mme Jola Josette 31 vallon des mayans 13 015 MARSEILLE				01/01/1975			
Propriétaires réels ou ayants droits (si différent) :															
Par Mme Jola Josette 31 vallon des mayans 13 015 MARSEILLE															

VU pour être annexé à l'arrêté  
préfectoral en date du **02 SEP. 2021**  
Pour la préfète et par délégation,  
le secrétaire général

*[Signature]*  
Cécile VERLINE

ETAT PARCELLAIRE  
Pour la préfète et par délégation,  
le secrétaire général

*[Signature]*  
Cécile VERLINE

<b>PROJET :</b> <i>Renouvellement de la cote de l'adduction d'eau potable en rive droite de la Durance</i>						<b>ETAT PARCELLAIRE INDIVIDUEL</b>			
<b>Pétitionnaire :</b> Commune de Savines Le Lac						<b>Commune de :</b> SAVINES LE LAC			
<b>Source :</b> Relevé de propriété									
Renseignement cadastraux						État nouveau		HORS EMPRISE	
						SURFACE A GREYER DE SERVITUDES		Surf En M²	
N° Communal	Sect	N°	Lieu-Dit	Surf En M²	Nature culture	Sect	N°	Surf En M²	
P00014	OF	934	LE VERGER	1 790	Prés	OF	934	93	1697
<b>Propriétaire cadastral :</b>									
NOM PRENOM					DATE DE NAISSANCE		ADRESSE		DATE DE L'ACTE
PER/ON/CASIMIR JEAN ANDRE PER/ON/LEON LOUIS JOSEPH					03/08/1925 09/08/1914		CHERINES 05160 SAVINES-LE-LAC Adresse GEOMAS : Par Mme Joia Josette 31 valion des mayans 13 015 MARSEILLE		01/01/1976
<b>Propriétaires réels ou ayants droits (si différent) :</b>									
Par Mme Joia Josette 31 valion des mayans 13 015 MARSEILLE									

**ETAT PARCELLAIRE**

VU pour être annexé à l'arrêté  
préfectoral en date du **02 SEP. 2021**  
Pour la préfète et par délégation,  
le secrétaire général

Cécile VERLINE

Cécile VERLINE

PROJET :		Renouvellement de la conduite d'adduction d'eau potable en rive droite de la Durançe										ETAT PARCELLAIRE INDIVIDUEL			
Pétitionnaire :		Commune de Savines Le Lac										Commune de : SAVINES LE LAC			
Source :		Relevé de propriété										Renseignements cadastraux			
												État nouveau		HORS EMPRISE	
												SURFACE A GREVER DE SERVITUDES		Surf En M²	
N° Communal	Sect.	N°	Lieu-Dit	Surf. En M²	Nature culture	Sect.	N°	Surf. En M²							
P00014	OF	929	LE VERGER	1 186	Prés	OF	929	90	1096						
Propriétaire cadastral :															
NOM PRENOM				DATE DE NAISSANCE				ADRESSE				DATE DE L'ACTE			
PEYRON/CASIMIR JEAN ANDRE PEYRON/LEON LOUIS JOSEPH				03/08/1925 09/08/1914				CHERINES 05160 SAVINES-LE-LAC Adresse GEOMAS : Par Mme Jola Josette 31 vallon des mayans 13 015 MARSEILLE				01/01/1976			
Propriétaires réels ou ayants droits (si différent) :															
CHERINES 05160 SAVINES-LE-LAC Adresse GEOMAS : Par Mme Jola Josette 31 vallon des mayans 13 015 MARSEILLE															

VU pour être annexé à l'arrêté  
préfectoral en date du **02 SEP. 2021**  
Pour la préfète et par délégation,

le secrétaire général



CÉLINE VERLINE

ETAT PARCELLAIRE

Pour la préfète et par délégation,


le secrétaire général



CÉLINE VERLINE

PROJET : <i>Renouvellement de la conduite d'adduction d'eau potable en rive droite de la Durançon</i>						ETAT PARCELLAIRE INDIVIDUEL			
Pétitionnaire : Commune de Savines Le Lac						Commune de : SAVINES LE LAC			
Source : Relevé de propriété						Renseignements cadastraux			
						État nouveau		HORS EMPRISE	
						SURFACE A GREVER DE SERVITUDES			
N° Communal	Sect.	N°	Lieu-Dit	Surf En M²	Nature culture	Sect.	N°	Surf En M²	
M00251	OF	928	LE VERGER	2 402	Prés	OF	928	75	2327
Propriétaire cadastral :									
NOM PRENOM						DATE DE NAISSANCE		ADRESSE	
MARSEILLE/MURIELLE EDMONDE						31/01/1951		1 RUE AUGUSTIN BLANCHET 38950 ST MARTIN LE VINOUX	
								01/06/2002	
Propriétaires réels ou ayants droits (si différent) :									

VU pour être annexé à l'arrêté  
préfectoral en date du **02 SEP. 2021**  
Pour la préfète et par délégation,  
le secrétaire général


  
Cédric VERLINE


  
Cécile VERLINE

**ETAT PARCELLAIRE**  
Pour la préfète et par délégation,  
le secrétaire général

PROJET :		Renouvellement de la conduite d'adduction d'eau potable en rive droite de la Durance										ETAT PARCELLAIRE INDIVIDUEL			
Pétitionnaire :		Commune de Savines Le Lac										Commune de :			
Source :		Relève de propriété										REALLON			
Renseignements cadastraux												État nouveau		HORS EMPRISE	
												SURFACE A GREVER DE SERVITUDES		Surf En M²	
N° Communal	Sect.	N°	Lieu-Dit	Surf. En M²	Nature culture	Sect.	N°	Surf. En M²							
G00007	OF	870	PRA BERTHE	277	Landes	OF	870	15	262						
Propriétaire cadastral :															
NOM PRENOM				DATE DE NAISSANCE				ADRESSE				ORIGINE DE PROPRIETE			
M. GLEIZE Antoine Victor								Chez M. PEYRON ESCALLIER - Les Rousses - 05160 Réallon				01/01/1975			
Propriétaires réels ou ayants droits :															
Chez M. PEYRON ESCALLIER - Les Rousses - 05160 Réallon															

VU pour être annexé à l'arrêté préfectoral en date du 02 SEP. 2021  
 Pour la préfète et par délégation,  
 le secrétaire général

  
 Céline VERLINE

ETAT PARCELLAIRE  
 Pour la préfète et par délégation,  
 le secrétaire général  
  
 Céline VERLINE

PROJET : <i>Renouvellement de la conduite d'adduction d'eau potable en rive droite de la Durancé</i>						ETAT PARCELLAIRE INDIVIDUEL			
Pétitionnaire : Commune de Savinès Le Lac						Commune de :			
Source : Relevé de propriété						REALION			
Renseignement cadastraux						État nouveau		HORS EMPRISE	
						SURFACE A GREYER DE SERVITUDES		Surf En M²	
N° Communal	Sect.	N°	Lieu-Dit	Surf En M²	Nature culture	Sect.	N°	Surf En M²	
G00007	OF	869	PRA BERTHE	504	Terres	OF	869	78	426
Propriétaire cadastral :									
NOM PRENOM					DATE DE NAISSANCE	ADRESSE		ORIGINE DE PROPRIETE	
M. GLEIZE Antoine Victor						Chez M. PEYRON ESCALLIER - Les Rousses - 05160 Réallon		01/01/1975	
Propriétaires réels ou ayants droits :									
Chez M. PEYRON ESCALLIER - Les Rousses - 05160 Réallon									

VU pour être annexé à l'arrêté  
 préfectoral en date du **02 SEP. 2021**  
 Pour la préfète et par délégation,  
 le secrétaire général

Cécile VERLINE

ETAT PARCELLAIRE  
 Pour la préfète et par délégation,  
 le secrétaire général

Cécile VERLINE

PROJET :		Rénovirement de la conduite d'adduction d'eau potable en rive droite de la Durance										ETAT PARCELLAIRE INDIVIDUEL	
Pétitionnaire :		Commune de Savines Le Lac											
Source :		Commune de :										REALLON	
		Renseignements cadastraux										HORS EMPRISE	
		État nouveau										Surf. En M²	
		SURFACE A GREVER DE SERVITUDES											
N° Communal	Sect	N°	Lieu-Dit	Surf. En M²	Nature culture	Sect	N°	Surf. En M²					
P00151	OF	868	PRA BERTHE	596	Terres	OF	868	63				533	
Propriétaire cadastral :													
NOM PRENOM		DATE DE NAISSANCE			ADRESSE			ORIGINE DE PROPRIETE					
Indivision PEYRON Etienne (Représenté par Gilles Peyron) PEYRON Etienne Lucien PEYRON Henri Etienne PEYRON dit Allec Marie Louise PEYRON-ESCALLIER Louis Antoine PEYRON-ESCALLIER Marcelle Antonia dit WEITH		11/10/1920 03/11/1913 08/11/1910 16/07/1934 17/01/1936			HLM Le Forest - 05160 Savines-le-Lac Le Bourg - 05230 CHORGES Chez Mme MASSE - Rue Clair Soleil - 05000 GAP Les Rousses - 05160 REALLON Résidence Rhône Alpes et 3ème rue Pasteur - 26500 BOURG LES VALENCE			31/12/2018					
Propriétaires réels ou ayants droits :													

VU pour être annexé à l'arrêté préfectoral en date du **02 SEP, 2021** Pour la préfète et par délégation,

le secrétaire général

*[Signature]*  
Cécile VERLINE

ETAT PARCELLAIRE

Pour la préfète et par délégation, le secrétaire général

*[Signature]*  
Cécile VERLINE

PROJET : <i>Renouvellement de la conduite d'adduction d'eau potable en rive droite de la Durançon</i>						ETAT PARCELLAIRE INDIVIDUEL			
Pétitionnaire : Commune de Savines Le Lac						Commune de :			
Source : Relevé de propriété						REALION			
Renseignement cadastraux						Etat nouveau		HORS EMPRISE	
						SURFACE A GREVER DE SERVITUDES		Surf En M²	
N° Communal	Sect.	N°	Lieu-Dit	Surf En M²	Nature culture	Sect.	N°	Surf En M²	
P00151	OF	864	PRA BERTHE	591	Terres	OF	864	57	534
Propriétaire cadastral :									
NOM PRENOM				DATE DE NAISSANCE		ADRESSE		ORIGINE DE PROPRIETE	
Indivision PEYRON Etienne (Représenté par Gilles Peyron)				11/10/1920		HLM Le Forest - 05160 Savignes-le-lac			
PEYRON Etienne Lucien				03/11/1913		Le Bourg - 05230 CHORGES			
PEYRON Henri Etienne				08/11/1910		Chez Mme MASSE - Rue Clair Soleil - 05000 GAP		31/12/2018	
PEYRON dit Alec Marie Louise				16/07/1934		Les Rousses - 05160 REALLON			
PEYRON-ESCALLIER Marcelle Antonia dit WEITH				17/01/1936		Résidence Rhône Alpes et 3ème rue Pasteur - 26500 BOURG LES VALENCE			
Propriétaires réels ou ayants droits :									

VU pour être annexé à l'arrêté préfectoral en date du **02 SEP. 2021** pour la présente et par délégation, le secrétaire général

Cécile VERLINE

Cécile VERLINE

PROJET :		Rénovirement de la conduite d'adduction d'eau potable en rive droite de la Durançe										ETAT PARCELLAIRE INDIVIDUEL			
Pétitionnaire :		Commune de Savines Le Lac										Commune de : SAVINES LE LAC			
Source :		Relevé de propriété										HORS EMPRISE			
Renseignements cadastraux												État nouveau		Surf En M²	
												SURFACE A GREVER DE SERVITUDES			
N° Communal	Sect.	N°	Lieu-Dit	Surf. En M²	Nature culture	Sect.	N°	Surf. En M²							
P00014	OF	769	CHAMP MARY	2 392	Landes	OF	769	243				2149			
Propriétaire cadastral :															
NOM PRENOM				DATE DE NAISSANCE				ADRESSE				DATE DE L'ACTE			
PEYRON/CASIMIR JEAN ANDRE PEYRON/LEON LOUIS JOSEPH				03/08/1925 09/08/1914				CHERINES 05160 SAVINES-LE-LAC Adresse GEOMAS : Par Mme Jola Josette 31 vallon des mayans 13 015 MARSEILLE				01/01/1975			
Propriétaires réels ou ayants droits (si différent) :															
Par Mme Jola Josette 31 vallons des Mayans 13015 MARSEILLE															

VU pour être annexé à l'arrêté  
préfectoral en date du **02 SEP. 2021**  
Pour la préfète et par délégation,

le secrétaire général



CÉDRIC VERLINE

ETAT PARCELLAIRE

Pour la préfète et par délégation,  
le secrétaire général



CÉDRIC VERLINE

PROJET : <i>Renouvellement de la conduite d'adduction d'eau potable en rive droite de la Durance</i>						ETAT PARCELLAIRE INDIVIDUEL				
Pétitionnaire : Commune de Savines Le Lac						SAVINES LE LAC				
Source : Relevé de propriété						Commune de : SAVINES LE LAC				
Renseignement cadastraux						État nouveau		HORS EMPRISE		
						SURFACE A GREYER DE SERVITUDES		Surf En M²		
N° Communal	Sect	N°	Lieu-Dit	Surf En M²	Nature culture	Sect	N°	Surf En M²		
P00014	OF	678	PRA COSTA	2 626	Terres	OF	678	39	2587	
Propriétaire cadastral :										
NOM PRENOM						DATE DE NAISSANCE		ADRESSE		DATE DE L'ACTE
PEYRON/CASIMIR JEAN ANDRE PEYRON/LEON LOUIS JOSEPH						03/08/1925 09/08/1914		CHERINES 05160 SAVINES-LE-LAC		01/01/1976
Propriétaires réels ou ayants droits (si différent) :										

VU pour être annexé à l'arrêté  
 préfectoral en date du **02 SEP. 2021**  
 Pour la préfecture et par délégation,  
 le secrétaire général

**ETAT PARCELLAIRE**

Pour la préfecture et par délégation,  
 le secrétaire général

**Cécile VERLINE**

**Cécile VERLINE**

PROJET :		Renouvellement de la conduite d'adduction d'eau potable en rive droite de la Durançe										ETAT PARCELLAIRE INDIVIDUEL	
Pétitionnaire :		Commune de Savines Le Lac										Commune de : SAVINES LE LAC	
Source :		Relevé de propriété										HORS EMPRISE	
Renseignement cadastraux												Surf En M²	
N° Communal	Sect.	N°	Lieu-Dit	Surf En M²	Nature culture	Sect.	N°	Surf En M²					
G00186	OF	504	CHASTELARET	13 838	Prés	OF	504	441				13397	
Propriétaire cadastral :													
NOM PRENOM				DATE DE NAISSANCE				ADRESSE				DATE DE L'ACTE	
GUIEU/ROGER AIME GUIEU JOSEPH GASTON EMILE BOSQ DIT GUIEU ODETTE MARIE LOUISE GUIEU PHILIPPE BERNARD GUIEU GILLES DOMINIQUE				18/11/1935 02/08/1926 15/04/1937 19/10/1962 11/01/1967				ROUBEYRE 05160 SAVINES-LE-LAC ME JUSSAUME PIERRE ARUE VILLARS 05000 GAP BRUE REVOL 38000 GRENOBLE RUE DES CASTORS 38 170 SEYSSINET PARISET BALANCANNE ET LA ROCHE 38 570 THEYS				26/10/2012	
Propriétaires réels ou avants droits (si différent) :													

ETAT PARCELLAIRE

Pour la préfète et par délégation,

le secrétaire général

02 SEP. 2021

VU pour être annexé à l'arrêté

préfectoral en date du

Pour la préfète et par délégation,

le secrétaire général

Cécile VERLINE

Cécile VERLINE

PROJET : <i>Renouvellement de la conduite d'adduction d'eau potable en rive droite de la Durance</i>										ETAT PARCELLAIRE INDIVIDUEL		
Pétitionnaire : Commune de Savines Le Lac										Commune de : SAVINES LE LAC		
Source : Relevé de propriété										Renseignements cadastraux		
Renseignements cadastraux										État nouveau		
SURFACE A GREVER DE SERVITUDES										Surt En M²		
N° Communal	Sect.	N°	Lieu-Dit	Surt En M²	Nature culture	Sect.	N°	Surt En M²				
C00133	OF	349	LE VILLARET	2 492	Prés	OF	349	105	2387			
Propriétaire cadastral :												
NOM PRENOM										DATE DE NAISSANCE	ADRESSE	ORIGINE DE PROPRIETE
CHEVALY/PATRICK LUCIEN MARCEL										13/09/1953	LES RAUFARTS 05160 SAVINES-LE-LAC	03/05/2012
Propriétaires réels ou ayants droits :												

VU pour être annexé à l'arrêté  
préfectoral en date du **02 SEP. 2021**  
Pour la prêter et par délégation,  
le secrétaire général

**ETAT PARCELLAIRE**  
Pour la prêter et par délégation,  
le secrétaire général

Cécile VERLINE

Cécile VERLINE

PROJET :		Renouvellement de la conduite d'adduction d'eau potable en rive droite de la Durance										ETAT PARCELLAIRE INDIVIDUEL	
Pétitionnaire :		Commune de Savines Le Lac										Commune de : SAVINES LE LAC	
Source :		Relevé de propriété										Renseignements cadastraux	
												HORS EMPRISE	
												Surf En M²	
												État nouveau	
												SURFACE A GREVER DE SERVITUDES	
		Sect.		N°		Sect.		N°		Sect.		Sect.	
		OF		335		OF		Landes		1 160		1070	
		N° Communal		Sect.		N°		Lieu-Dit		Surf. En M²		N°	
		C00133		OF		335		LE VILLARET		1 160		90	
Propriétaire cadastral :													
NOM PRENOM				DATE DE NAISSANCE				ADRESSE				ORIGINE DE PROPRIETE	
CHEVALY/PATRICK LUCIEN MARCEL				13/09/1953				LES RAFFARTS 05160 SAVINES-LE-LAC				03/05/2012	
Propriétaires réels ou ayants droits :													

VU pour être annexé à l'arrêté préfectoral en date du 02 SEP. 2021 Pour la préfecture et par délégation, le secrétaire général

le secrétaire général

le secrétaire général

Cécile VERLINE

ETAT PARCELLAIRE

le secrétaire général

Cécile VERLINE

Cécile VERLINE

PROJET : <i>Renouvellement de la commune d'adduction d'eau potable en rive droite de la Durançon</i>						ETAT PARCELLAIRE INDIVIDUEL			
Pétitionnaire : Commune de Savines Le Lac						SAVINES LE LAC			
Source : Relevé de propriété						Commune de : SAVINES LE LAC			
Renseignement cadastraux						État nouveau		HORS EMPRISE	
						SURFACE A GREVER DE SERVITUDES		Surf En M²	
N° Communal	Sect.	N°	Lieu-Dit	Surf En M²	Nature culture	Sect.	N°	Surf En M²	
*00077	OF	334	LE VILLARET	8 578	Sois et terres	OF	334	309	8269
Propriétaire cadastral :									
NOM PRENOM				DATE DE NAISSANCE	ADRESSE		ORIGINE DE PROPRIETE		
LES COPROPRIETAIRES CZ BONALD CHEVALY LES RAFFARTS					LES RAFFARTS 05160 SAVINES-LE-LAC		03/05/2012		
Propriétaires réels ou avants droits :									

pour être annexé à l'arrêté  
 pris en date du **02 SEP. 2021**  
 pour la préfète et par délégation,  
 le secrétaire général  
 Cédric VERLINE


ETAT PARCELLAIRE  
 pour la préfète et par délégation,  
 le secrétaire général  
 Cédric VERLINE

PROJET :		Rénouvellement de la conduite d'adduction d'eau potable en rive droite de la Durance										ETAT PARCELLAIRE INDIVIDUEL		
Pétitionnaire :		Commune de Savines Le Lac										Commune de : SAVINES LE LAC		
Source :		Relevé de propriété										HORS EMPRISE		
Renseignements cadastraux												Surf. En M²		
N° Communal		Sect.	N°	Lieu-Dit	Surf. En M²	Nature culture	Sect.	N°	Surf. En M²	SURFACE A GREVER DE SERVITUDES				
C00133		OF	331	LE VILLARET	2 128	Terres	OF	331	48				2080	
Propriétaire cadastral :														
NOM PRENOM		DATE DE NAISSANCE				ADRESSE				ORIGINE DE PROPRIETE				
CHEVALY/PATRICK LUCIEN MARCEL		13/09/1953				LES RAFFARTS 05160 SAVINES-LE-LAC						03/05/2012		
Propriétaires réels ou ayants droits :														

VU pour être annexé à l'arrêté préfectoral en date du **02 SEP. 2021**  
 Pour le préfète et par délégation,  
 le secrétaire général

  
 Céline VERLINE

**ETAT PARCELLAIRE**  
 Pour la préfète et par délégation,  
 le secrétaire général

  
 Céline VERLINE

PROJET :		Renouvellement de la conduite d'adduction d'eau potable en rive droite de la Durance						ETAT PARCELLAIRE INDIVIDUEL			
Pétitionnaire :		Commune de Savines-le-Lac						SAVINES LE LAC			
Source :		Relevé de propriété						Commune de :			
Renseignement cadastraux								Etat nouveau		HORS EMPRISE	
								SURFACE A GREVER DE SERVITUDES			
N° Communal	Sect	N°	Lieu-Dit	Surf En M²	Nature culture	Sect	N°	Surf En M²			
C00133	OF	327	LE VILLARET	3 234	Landes	OF	327		3234		
Propriétaire cadastral :											
NOM PRENOM					DATE DE NAISSANCE	ADRESSE			ORIGINE DE PROPRIETE		
CHEVALY/PATRICK LUCIEN MARCEL					13/09/1953	LES RAFFARTS 05160 SAVINES-LE-LAC			08/03/2012		
Propriétaires réels ou ayants droits :											

VU pour être annexé à l'arrêté  
 Préfectoral en date du **02 SEP 2021**  
 Pour le préfète et par délégation,  
 le secrétaire général

**ETAT PARCELLAIRE**  
 Pour le préfète et par délégation,  
 le secrétaire général

Cédric VERLINE

Cédric VERLINE

PROJET :		Renouvellement de la conduite d'adduction d'eau potable en rive droite de la Durance										ETAT PARCELLAIRE INDIVIDUEL			
Pétitionnaire :		Commune de Savines Le Lac										SAVINES LE LAC			
Source :		Relevé de propriété										HORS EMPRISE			
Renseignement cadastraux															
N° Communal	Sect	N°	Lieu-Dit	Surf En M²	Nature culture	Sect	N°	Surf En M²	État nouveau		SURFACE A GREVER DE SERVITUDES			Surf En M²	
C00133	OF	325	LE VILLARET	3 806	Prés	OF	325	63						3743	
Propriétaire cadastral :															
NOM PRENOM				DATE DE NAISSANCE				ADRESSE				ORIGINE DE PROPRIETE			
CHEVALY/PATRICK LUCIEN MARCEL				13/09/1953				LES RAFFARTS 05160 SAVINES-LE-LAC				03/05/2012			
Propriétaires réels ou avants droits (si différent) :															

VU pour être annexé à l'arrêté  
préfectoral en date du **02 SEP. 2021**  
Pour la préfecture et par délégation,  
le secrétaire général

**ETAT PARCELLAIRE**

le secrétaire général

CÉDRIC VERLINE

CÉDRIC VERLINE

PROJET : <i>Renouvellement de la conduite d'adduction d'eau potable en rive droite de la Durançe</i>						ETAT PARCELLAIRE INDIVIDUEL					
Pétitionnaire : Commune de Savines Le Lac						Commune de : SAVINES LE LAC					
Source : Relevé de propriété						Renseignement cadastraux		Etat nouveau		HORS EMPRISE	
						SURFACE A GREYER DE SERVITUDES		Surf. En M²			
N° Communal	Sect.	N°	Lieu-Dit	Surf. En M²	Nature culture	Sect.	N°	Surf. En M²			
P00014	OF	324	LE VILLARET	952	Terres	OF	324	144	808		
Propriétaire cadastral :											
NOM PRENOM						DATE DE NAISSANCE		ADRESSE		ORIGINE DE PROPRIETE	
PEYRON/CASIMIR JEAN ANDRE PEYRON/LEON LOUIS JOSEPH						03/08/1925 09/08/1914		CHERINES 05160 SAVINES-LE-LAC Adresse GEOMAS : Par Mme Jolia Josette 31 valion des mayans 13 015 MARSEILLE		01/01/1976	
Propriétaires réels ou ayants droits :											
Par Mme JOLIA Josette 31 valion des Mayans 13015 MARSEILLE											

VU pour être annexé à l'arrêté  
Préfectoral en date du **02 SEP. 2021**  
Pour la préfète et par délégation,  
le secrétaire général

Cécile VERLINE

ETAT PARCELLAIRE  
Pour la préfète et par délégation,  
le secrétaire général

Cécile VERLINE


PROJET :		Renouvellement de la conduite d'adduction d'eau potable en rive droite de la Durance										ETAT PARCELLAIRE INDIVIDUEL	
Pétitionnaire :		Commune de Savines Le Lac										Commune de : SAVINES LE LAC	
Source :		Relevé de propriété		Renseignement cadastraux								HORS EMPRISE	
										État nouveau		Surf En M²	
										SURFACE A GREVER DE SERVITUDES			
N° Communal	Sect.	N°	Lieu-Dit	Surf. En M²	Nature culture	Sect.	N°	Surf. En M²					
B00020	OF	301	LE VILLARET	2 688	Terres	OF	301	120	2568				
Propriétaire cadastral :													
NOM PRENOM				DATE DE NAISSANCE				ADRESSE				DATE DE L'ACTE	
M. BOSQ ALPHONSE MARIUS								CEZANNE SIMONE ALLEE ELIE CHAUVET 05200 CROTS				01/01/1975	
Propriétaires réels ou ayants droits (si différent) :													

VU pour être annexé à l'arrêté  
**02 SEP. 2024** TAT PARCELLAIRE  
 préfectoral en date du  
 Pour la préfecture et par délégation,  
 le secrétaire général  
 Cédric VERLINE


Pour la préfecture et par délégation,  
 le secrétaire général  
 Cédric VERLINE

PROJET : <i>Renouvellement de la conduite d'adduction d'eau potable en rive droite de la Durançe</i>					ETAT PARCELLAIRE INDIVIDUEL				
Pétitionnaire : Commune de Savines Le Lac					SAVINES LE LAC				
Source : Relevé de propriété					Commune de : SAVINES LE LAC				
Renseignement cadastraux					État nouveau			HORS EMPRISE	
					SURFACE A GREVER DE SERVITUDES			Surf En M²	
N° Communal	Sect	N°	Tier-Dit	Surf En M²	Nature culture	Sect	N°	Surf En M²	
G00221	OF	292	LE VILLARET	1 055	Terres	OF	292	264	791
Propriétaire cadastral :									
NOM PRENOM					DATE DE NAISSANCE		ADRESSE		
GILLY ELANE MARCELLE JOSE DIT JARTOUX ELANE					27/03/1952		LE VILLAGE 05160 LE SAUZE DU LAC		
JARTOUX POTIER LUCIE					18/07/1980		4 RUE SAINT GERMAIN 05000 GAP		
JARTOUX FREDERIC YVES MARIE					02/05/1976		LA TREILLE 05160 SAVINES LE LAC		
JARTOUX CHRISTELLE JACQUELINE					13/09/1972		1D RUE DES SILOS 05000 GAP		
JARTOUX MARIE FRANCOISE					16/07/1950		RES L ALBATROS 05160 SAVINES LE LAC		
Propriétaires réels ou ayants droits (si différent) :									

VU pour être annexé à l'arrêté  
préfectoral en date du **02 SEP. 2021**  
Pour la préfète et par délégation,  
le secrétaire général

  
Céline VERLINE

**ETAT PARCELLAIRE**  
Pour la préfète et par délégation,  
le secrétaire général

  
Céline VERLINE

10/11/2018

PROJET :		Renouvellement de la conduite d'adduction d'eau potable en rive droite de la Durançe										ETAT PARCELLAIRE INDIVIDUEL	
Pétitionnaire :		Commune de Savines Le Lac										SAVINES LE LAC	
Source :		Relevé de propriété										HORS EMPRISE	
		Renseignement cadastraux										Surf En M²	
N° Communal	Sect.	N°	Lieu-Dit	Surf En M²	Nature culture	Sect.	N°	Surf En M²					
G00186	OF	288	LE VILLARET	363	Landes	OF	288	66				297	
Propriétaire cadastral :													
NOM PRENOM				DATE DE NAISSANCE				ADRESSE				DATE DE L'ACTE	
GUIEU/ROGER AIME GUIEU JOSEPH GASTON EMILE BOSQ DIT GUIEU ODETTE MARIE LOUISE GUIEU PHILIPPE BERNARD GUIEU GILLES DOMINIQUE				18/11/1935 02/08/1926 15/04/1937 19/10/1962 11/01/1967				ROUBEYRE 05160 SAVINES-LE-LAC ME JUSSAUME PIERRE ARJUE VILLARS 05000 GAP BRUE REVOL 38000 GRENOBLE RUE DES CASTORS 38 170 SEYSSINET PARISET BALANCANNE ET LA ROCHE 38 570 THEYS				26/10/2012	
Propriétaires réels ou ayants droits (si différent) :													

VU pour être annexé à l'arrêté  
préfectoral en date du **02 SEP. 2021**  
Pour la préfète et par délégation,  
le secrétaire général

ETAT PARCELLAIRE  
Pour la préfète et par délégation,  
le secrétaire général

Cécile VERLINE

Cécile VERLINE

<b>PROJET :</b> Renouvellement de la conduite d'adduction d'eau potable en rive droite de la Durançe				<b>ETAT PARCELLAIRE INDIVIDUEL</b>			
<b>Pétitionnaire :</b> Commune de Savines Le Lac				<b>SAVINES LE LAC</b>			
<b>Source :</b> Relevé de propriété				<b>Commune de :</b>			
<b>Renseignement cadastraux</b>				<b>État nouveau</b>		<b>HORS EMPRISE</b>	
				<b>SURFACE A GREVER DE SERVITUDES</b>		<b>Surf. En M²</b>	
<b>N° Communal</b>	<b>Sect.</b>	<b>N°</b>	<b>Lieu-Dit</b>	<b>Surf. En M²</b>	<b>Nature culture</b>	<b>Sect.</b>	<b>N°</b>
G00186	OF	287	LE VILLARET	1 754	Terres	OF	287.
							126
							1628
<b>Propriétaire cadastral :</b>							
<b>NOM PRENOM</b>				<b>DATE DE NAISSANCE</b>		<b>ADRESSE</b>	
GUEU/ROGER AIME GUEU JOSEPH GASTON EMILE BOSQ DIT GUEU ODETTE MARIE LOUISE GUEU PHILIPPE BERNARD GUEU GILLES DOMINIQUE				18/11/1995 02/08/1926 15/04/1997 19/10/1962 11/01/1967		ROUBEYERE 05160 SAVINES-LE-LAC ME JUSSAUME PIERRE ARUE VILLARS 05000 GAP BRUE REVOL 38000 GRENOBLE RUE DES CASTORS 38 170 SEYSSINET PARISSET BALANCANNE ET LA ROCHE 38 570 THEYS	
<b>Propriétaires réels ou ayants droits (si différent) :</b>							

VU pour être annexé à l'arrêté  
préfectoral en date du **02 SEP. 2021**  
Pour la préfète et par délégation,  
le secrétaire général

Cécile VERLINE

**ETAT PARCELLAIRE**  
Pour la préfète et par délégation,  
le secrétaire général

Cécile VERLINE

26/10/2012

PROJET :		Renouvellement de la conduite d'adduction d'eau potable en rive droite de la Durance										ETAT PARCELLAIRE INDIVIDUEL			
Pétitionnaire :		Commune de Savines Le Lac										Commune de : SAVINES LE LAC			
Source :		Rèlevé de propriété										HORS EMPRISE			
Renseignements cadastraux												État nouveau		Surf En M²	
												SURFACE A GREVER DE SERVITUDES			
N° Communal	Sect.	N°	Lieu-Dit	Surf En M²	Nature culture	Sect.	N°	Surf En M²							
B00263	OF	125	LE FOURNAS	308	Landes	OF	125	60	248						
Propriétaire cadastral :															
NOM PRENOM				DATE DE NAISSANCE		ADRESSE				DATE DE L'ACTE					
BOSQ/ROGER ANDRE				04/05/1944		CHERINES 05160 SAVINES-LE-LAC									
BOSQ DIT GUIEU ODETTE MARIE LOUISE				15/04/1937		BRUE REVOL 38000 GRENOBLE									
BOSQ DIT DURAND FLORENTINE EMMA				18/10/1885		CHEZ MME HUGUETTE BONNELLE RUE D ARRAS 62130 SAINT MICHEL SUR TERNOISE									
BOSQ DIT TAMBINI DENISE LOUISE				12/11/1929		BD ROMAIN ROLLAND 13010 MARSEILLE				06/01/2014					
BOSQ DIT CLEMENT MARIE PHILOMENE				13/08/1888		C/M FRANCIS Espagne - ROMETTE CHEM DE LA SACRISTIE 05000 GAP									
Propriétaires réels ou ayants droits (si différent) :															


VU pour être annexé à l'arrêté  
préfectoral en date du **02 SEP. 2021**  
Pour la préfète et par délégation,  
le secrétaire général


*[Signature]*  
Cécile VERLINE

**ETAT PARCELLAIRE**  
Pour la préfète et par délégation,  
le secrétaire général

*[Signature]*  
Cécile VERLINE

PROJET :		Renouvellement de la conduite d'adduction d'eau potable en rive droite de la Durance						ETAT PARCELLAIRE INDIVIDUEL			
Pétitionnaire :		Commune de Savines Le Lac						SAVINES LE LAC			
Source :		Relevé de propriété						Commune de :			
Renseignement cadastraux								État nouveau		HORS EMPRISE	
								SURFACE A GREVER DE SERVITUDES			
N° Communal	Sect.	N°	Lieu-Dit	Surf. En M²	Nature culture	Sect.	N°	Surf. En M²			
F000093	OF	93	CLOT DES HOURS	1 634	Landes	OF	93	108	1526		
Propriétaire cadastral :											
NOM PRENOM					DATE DE NAISSANCE		ADRESSE			DATE DE L'ACTE	
M. FACHE JEAN-MICHEL ADRIEN M. FACHE PATRICK FERNAND PHILIPPE					02/11/1962 05/09/1954		ROUTE DE LA COMMANDERIE 01300 BRENS RUE RAYMOND VINCENT 13730 SAINT VICTORET			09/12/2004	
Propriétaires réels ou ayants droits (si différent) :											

VU pour être annexé à l'arrêté  
préfectoral en date du **02 SEP. 2021**  
Pour la préfète et par délégation,  
le secrétaire général  
  
CÉDRIC VERLINE

**ETAT PARCELLAIRE**  
Pour la préfète et par délégation,  
le secrétaire général  
  
CÉDRIC VERLINE

PROJET :		Renouvellement de la conduite d'adduction d'eau potable en rive droite de la Durance										ETAT PARCELLAIRE INDIVIDUEL			
Pétitionnaire :		Commune de Savines Le Lac										Commune de : SAVINES LE LAC			
Source :		Relevé de propriété										HORS EMPRISE			
Renseignements cadastraux												État nouveau		Surf. En M²	
												SURFACE A GREVER DE SERVITUDES			
N° Communal	Sect.	N°	Lieu-Dit	Surf. En M²	Nature culture	Sect.	N°	Surf. En M²							
G00186	OF	64	CLOT DES HOURMES	3 575	Terres	OF	64	24	3551						
Propriétaire cadastral :															
NOM PRENOM				DATE DE NAISSANCE				ADRESSE				DATE DE L'ACTE			
GUIEU/ROGER AIME				18/11/1935				ROUBEYERE 05160 SAVINES-LE-LAC				26/10/2012			
GUIEU JOSEPH GASTON EMILE				02/08/1926				ME JUSSAUME PIERRE ARUE VILLARS 05000 GAP							
BOSQ DIT GUIEU ODETTE MARIE LOUISE				15/04/1937				BRUE REVOL 38000 GRENOBLE							
GUIEU PHILIPPE BERNARD				19/10/1962				RUE DES CASTORS 38 170 SEYSSINET PARISSET							
GUIEU GILLES DOMINIQUE				11/01/1967				BALANCANNE ET LA ROCHE 38 570 THEYS							
Propriétaires réels ou ayants droits (si différent) :															

VU pour être annexé à l'arrêté

du 02 SEP. 2021

préfectoral en date du

pour la préfecture et par délégation,

le secrétaire général

ETAT PARCELLAIRE

pour la préfecture et par délégation,

le secrétaire général

Cédric VERLINE

PROJET : <i>Renouvellement de la conduite d'adduction d'eau potable en rive droite de la Durançon</i>						ETAT PARCELLAIRE INDIVIDUEL			
Pétitionnaire : Commune de Savines Le Lac						SAVINES LE LAC			
Source : Relevé de propriété						Commune de : SAVINES LE LAC			
Renseignement cadastraux						Etat nouveau		HORS EMPRISE	
						SURFACE A GREVER DE SERVITUDES			
N° Communal	Sect.	N°	Lieu-Dit	Surf En M²	Nature culture	Sect.	N°	Surf En M²	
O00004	OE	131	ROBEYERE	1 518	Landes	OE	131	102	1416
Propriétaire cadastral :									
NOM PRENOM					DATE DE NAISSANCE	ADRESSE			
OLLIEU/JACQUES DIT DEBELLE						LES GLIEZES 05160 REALLON			
						01/01/1975			
Propriétaires réels ou ayants droits (si différent) :									

VU pour être annexé à l'arrêté  
 préfectoral en date du **02 SEP. 2021**  
 Pour la préfète et par délégation,  
 le secrétaire général

**ETAT PARCELLAIRE**  
 Pour la préfète et par délégation,  
 le secrétaire général


*Cédric VERLINE*  
*Cédric VERLINE*

PROJET :		Rénouveau de la conduite d'adduction d'eau potable en rive droite de la Durance										ETAT PARCELLAIRE INDIVIDUEL			
Pétitionnaire :		Commune de Savines Le Lac										Commune de : SAVINES LE LAC			
Source :		Relevé de propriété										HORS EMPRISE			
Renseignement cadastraux												État nouveau		Surf En M²	
N° Communal		Sect.	N°	Lieu-Dit	Surf En M²	Nature culture	Sect.	N°	Surf En M²						
+00195		AH	154	LES NAYSSSES	45 560	Soils	AH	154	198				45362		
Propriétaire cadastral :															
NOM PRENOM				DATE DE NAISSANCE				ADRESSE				DATE DE L'ACTE			
SNCF MOBILITES								CS 20012 9 RUE JEAN PHILIPPE RAMEAU 93200 SAINT DENIS				01/01/1975			
Propriétaires réels ou avants droits (si différent) :															

VU pour être annexé à l'arrêté  
préfectoral en date du **02 SEP. 2021**  
Pour la préfète et par délégation,  
le secrétaire général

**ETAT PARCELLAIRE**  
Pour la préfète et par délégation,  
le secrétaire général

  
CÉDRIC VERLINE

  
CÉDRIC VERLINE